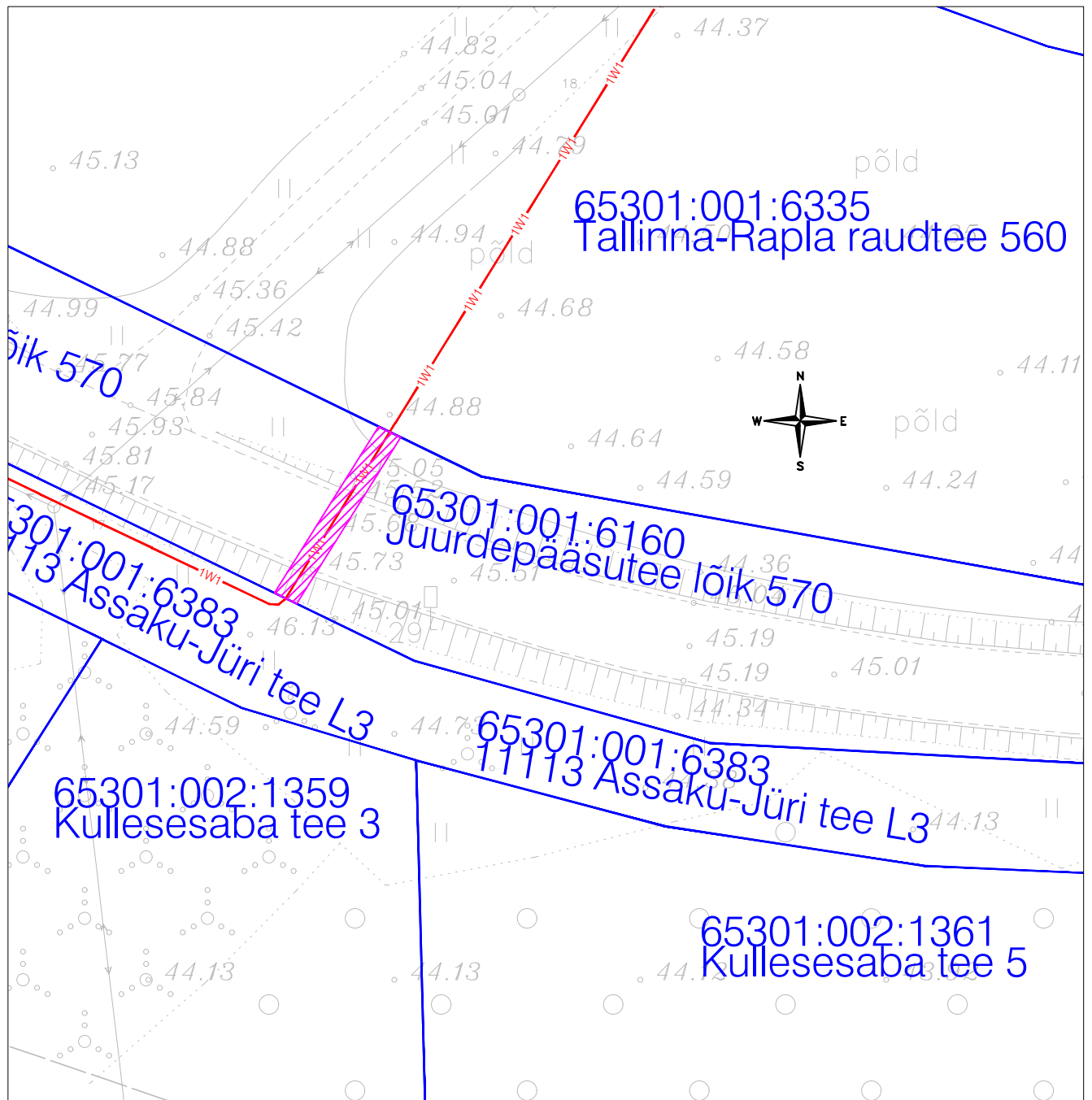





Isikliku kasutusõigusega koormatava ala plaan, M 1:500



Maakond: Harju maakond  
Omavalitsus: Rae vald  
Asustusüksus: Rae küla  
Lähiaadress: Juurdepääsutee lõik 570

Tunnus: 65301:001:6160  
Omandivorm: Riigiomand  
Registrios: 22094250

	Kasutusõiguse ala
	Kinnistu piir
	Madalpinge maakabel

Kaitsevöönd maakaabli korral 1m mõlemale poole äärmistest kaablitest

Kasutusõiguse ala [m<sup>2</sup>]: 32  
Projekteeritava tehnovõrgu pikkus [m]: 16.0

Koostas: Silvar Vihtol  
Reaalprojekt OÜ projekteerija